

# **LAGUNA CUERO DE ZORRO PARTIDO DE TRENQUE LAUQUEN**

**CAMPAÑA DE RELEVAMIENTOS LIMNOLOGICOS E ICTIOLOGICOS**

**INFORME TECNICO N° 95**

*Páginas totales: 18*

Fecha de estudio: **Enero de 2007**  
Fecha de publicación: **Marzo de 2007**

**Departamento de Desarrollo y Tecnología Pesquera**

**DIRECCION DE DESARROLLO PESQUERO**

**SUBSECRETARIA DE ACTIVIDADES PESQUERAS Y  
DESARROLLO DEL DELTA  
MINISTERIO DE ASUNTOS AGRARIOS**

## **TAREAS DE CAMPO**

Lic. Gustavo E. Berasain

Lic. Federico Argemi

Lic. Sebastián Calvo

Téc. Martín Rodríguez

## **ELABORACION DE INFORME**

Lic. Gustavo E. Berasain

Lic. Federico Argemi

**DIRECCION DE DESARROLLO PESQUERO**

## INTRODUCCION

El presente Informe Preliminar tiene por objeto presentar los resultados de la Campaña Técnica realizada durante los días 9, 10 y 11 de Enero de 2007 en la laguna Cuero de Zorro, Partido de Trenque Lauquen y compararlos con los estudios realizados por esta repartición en la mismas lagunas durante el año 1999 y con la información de otros cuerpos de aguas de la provincia de Buenos Aires.

Durante el desarrollo de la Campaña, se llevaron a cabo tareas de muestreo limnológico e ictiológico, en el cuerpo de agua en cuestión. Los mismos estuvieron especialmente dirigidos a la evaluación del estado poblacional del pejerrey (*Odontesthes bonariensis*) y de la carpa (*Cyprinus carpio*) dado que en dicha laguna se desarrolla una pesquería deportiva del pejerrey.

## OBJETIVOS GENERALES

1. Determinar la composición de la comunidad íctica lagunar sobre la base de sus abundancias relativas en las capturas.
2. Determinar el estado poblacional del Pejerrey y de la Carpa sobre la base de estimaciones de índices de uso corriente, dirigidos especialmente a los siguientes ítems:
  - Estructuras de tallas de la población.
  - Estado actual e histórico de los ejemplares mediante la implementación de índices de condición y su situación con respecto a los valores estándar para la especie.
  - Disponibilidad alimentaria. Análisis cuali-cuantitativos de las poblaciones zooplanctónicas.
3. Evaluar el estado general del agua de la laguna a partir de análisis físico-químico de muestras de agua y la medición de parámetros físicos in situ (temperatura, profundidad, transparencia).
4. Sobre la base de la totalidad de los resultados elaborar un diagnóstico y sugerir estrategias de explotación y manejo tendientes a conservar la calidad y cantidad del recurso íctico.

## METODOLOGIA.

### Determinación de las estaciones de muestreo:

Se establecieron estaciones de muestreo en sitios diferentes de las lagunas con el fin de obtener información representativa de los ambientes costeros y de aguas abiertas. En cada una se realizaron las siguientes tareas:

- Medición de parámetros limnológicos y toma de muestras de agua para sus posteriores análisis físicos y químicos.

- Muestreo de la comunidad planctónica, toma de muestras de Zooplankton.

- Muestreo de peces con tren de redes de enmalle, trampas, red de tiro con embarcación (ranio) y red de tiro costero. (ver Apartado Muestreos Ictiológicos). La ubicación de los artes de pesca en la laguna fue establecida con un navegador satelital GPS (Global Positioning System) Garmin III, permitiéndonos obtener la posición exacta de cada estación (Tabla E. 1)

**Tabla E. 1:** Posición satelital de las trampas y tren de enmalle dispuestos en las lagunas estudiadas.

<b>Laguna</b>	<b>Cuero de Zorro</b>	
<b>Arte de pesca</b>	<b>Latitud (S)</b>	<b>Longitud (W)</b>
Trampa 1	35,79533	62,91598
Trampa 2	35,79221	62,91448
Enmalle 1	35,78459	62,91662

## MUESTREOS ICTIOLÓGICOS.

### A. Descripción de los artes de pesca y Operatoria.

#### A.1. Trenes de redes de enmalle

Se utilizaron redes de enmalle dispuestas en un tren de paños de distinto tamaño de malla. El tren de redes utilizado estuvo compuesto por redes de multifilamento de 14 mm- 19 mm- 21 mm - 25 mm - 28 mm - 32 mm - 36 mm y 40 mm. bar (de nudo a nudo vecino). Cada una de las citadas tiene longitudes variables entre 4,5 a 70 metros de relinga y una

altura de 1,3 m (tabla 1). El tendido fue realizado en forma perpendicular a la dirección del viento en un tren y paralelo al viento en el otro. El tren se caló en zona de aguas abiertas.

En ambos casos el tendido de los artes empleados tuvo una duración aproximada de 12 horas, realizándose el calado a las 20 horas y retirándose a las 8 horas del día siguiente.

**Tabla 1:** Tamaño de las redes de diferente malla que componen el tren.

Malla mm.	14	19	21	25	28	32	36	40
Largo m	4.5	7.4	8.6	13.4	20.2	30.2	45.4	70.2

### A.2. Trampas para peces

Se utilizaron dos Trampas tipo “garlito” por cada laguna, cuyas características fueron descriptas por Colautti (1998). Cada trampa es un tubo de red de 9 m de largo que se mantiene abierto con una luz interna rectangular gracias a la tensión generada por el anclaje en el sentido del eje mayor del arte y cuatro (4) marcos (1,2 x 0.80 m) dispuestos de manera equidistante. Los peces ingresan por la boca de la trampa que tiene forma cónica, guiados por dos alas laterales de dos metros de largo y una central de 25 m. Las medidas se proporcionan a continuación en la tabla 2.

**Tabla 2:** Dimensiones y forma de la trampa.

Largo total (eje longitudinal)	31 m
Ancho total (eje transversal)	4.5m
Marcos	1,2 x 0,80 m
Perímetro del tubo	4m
Largo tubo	9 m
Ala central	25 m
Alas laterales	2 m C/u

Las trampas fueron colocadas desde la tarde hasta la mañana del siguiente día, en dos estaciones de muestreo cerca de la costa. La posición fue con su eje principal perpendicular a la orilla y su boca orientada hacia la costa.

### A.3. Red de tiro con embarcación (ranio)

Se utilizó una red de tiro de fondo con embarcación (ranio), con una apertura de boca de 0,80 m por 2 m confeccionada con malla de 70 mm (entre nudos opuestos estirada) y

malla de copo de 30 mm. Con esta red de tiro se efectuaron seis lances, arrastrándola a 25 m. de la embarcación, a una velocidad promedio de 5 km/h, y la distancia recorrida de arrastre, medida con un GPS, fueron de 200 m.

#### **A.4. Arrastres costeros.**

Mediante la realización de lances con una red tiro costero de 80 m. de largo, confeccionadas con malla de 120 mm de abertura (estirada) se efectuaron seis lances en diferentes puntos de la costa de la laguna. Mediante el uso de un GPS se calculó la superficie de cada lance, lo que permite obtener densidades de peces capturada para cada laguna (en número y biomasa).

#### **B. Procesamiento de las capturas.**

B.1. Los ejemplares obtenidos con las trampas, el ranio y la red de tiro costero fueron clasificados por especie registrándose el número de individuos y peso total de cada una.

B.2. Los ejemplares capturados por el tren de enmalle fueron separados en recipientes individuales debidamente identificados con el número de malla correspondiente a cada una de las redes.

B.3. Medición de la Longitud Estándar de los pejerreyes (medida tomada desde el extremo anterior de la boca del pez hasta la articulación de los radios de la aleta caudal) con precisión de un centímetro, mediante el uso de un ictiómetro. Ello permitió agrupar a los individuos de pejerrey en intervalos de Longitud Estándar de 10 mm de amplitud.

B.5. Con respecto a los ejemplares de Pejerrey provenientes de cada red, los mismos fueron procesados separando una submuestra de cada grupo de talla establecido, constituida por un número máximo de 10 ejemplares mediante su elección al azar.

B.6. Los ejemplares integrantes de cada submuestra fueron sometidos a las siguientes mediciones y determinaciones: Longitud Estándar con precisión de 1 mm. Peso con precisión de un gramo. Determinación de sexo.

## **C. Calculo de Índices.**

### ***C.1. Captura por Unidad de Esfuerzo***

Con la finalidad de obtener una primera aproximación a la abundancia relativa de las especies de peces de la laguna con respecto a otros cuerpos de agua estudiados, se procedió a calcular la Captura por Unidad de Esfuerzo de trampas (CPUEt) y por enmalles en cantidad (CPUE<sub>n</sub>) y en peso (CPUE<sub>w</sub>) para la especie pejerrey, medidas en ind./u.e. y en kg./u.e. con el objeto de obtener la biomasa capturada para dicho cuerpo de agua. Este valor se refiere al número promedio de ejemplares capturados con una determinada unidad de esfuerzo de pesca.

En nuestro caso la Unidad de Esfuerzo fue definida como el promedio de las capturas de cada arte empleado, trampas y de redes de enmalle, para un tiempo de tendido de 12 horas de duración. Para el ranio, el promedio de las capturas en 200 metros de longitud y para la red de tiro costero, se calculó el área con la utilización del GPS por lo que se pudo calcular la densidad en número y peso para las diferentes especies. Las mismas han sido utilizadas en numerosos estudios realizados en otros cuerpos de agua de la Provincia de Buenos Aires, por lo que permiten realizar una comparación entre los valores de CPUE.

### ***C.2. Estructura de tallas e Índice Estructural.***

Cuando se analizan las distribuciones de talla de captura realizadas con un tren de redes agalleras es necesario remarcar que cada uno de los paños que lo compone presenta una talla óptima de captura, siendo progresivamente menos eficientes para retener los peces conforme la talla de los mismos se hace mayor o menor que ese óptimo. Esta característica de captura que exhiben las redes agalleras, denominada selectividad, establece que una red en particular sea capaz de capturar un rango de tallas determinado, de acuerdo con su tamaño de malla. Como consecuencia de lo explicado, la distribución de tallas de captura no representa la distribución real de la población a no ser que los datos se corrijan por la selectividad particular de cada red. En el caso particular de nuestro tren de redes hemos desarrollado las fórmulas necesarias para corregir la selectividad de las redes 19, 21, 25, 28, 32 y 36, pudiendo obtener de este modo una distribución de tallas estimada, cercana a la real de la población.

Con el fin de evaluar la calidad del recurso pesquero pejerrey, se calculó la densidad proporcional de peces de calidad comercial (**PSD**) utilizando los datos de capturas totales del tren sin corregir (Anderson, 1976), según la fórmula:

$$PSD = \frac{n^{\circ} \text{ de peces } \geq 245mm}{n^{\circ} \text{ de peces } \geq 120mm} \times 100$$

Para comparar la condición física de los pejerreyes que habitan las lagunas estudiadas con respecto a los estándares de la especie, se calculó el peso relativo  $W_r$  según la fórmula:

$$W_r = \frac{W}{W_s} \times 100$$

Donde  $W$ , es el peso observado de los individuos en la laguna estudiada.  $W_s$  es el peso estandarizado para un individuo de la misma talla, calculado conforme a la fórmula  $W_s = -5,267 + 3,163 \log_{10}$  obtenida a partir de 20155 pares de datos de pejerreyes de diversos cuerpos de agua. Los valores cercanos a 100 indican que los peces se encuentran en óptimas condiciones, alrededor de 85 una condición regular y menores a 75 mala.



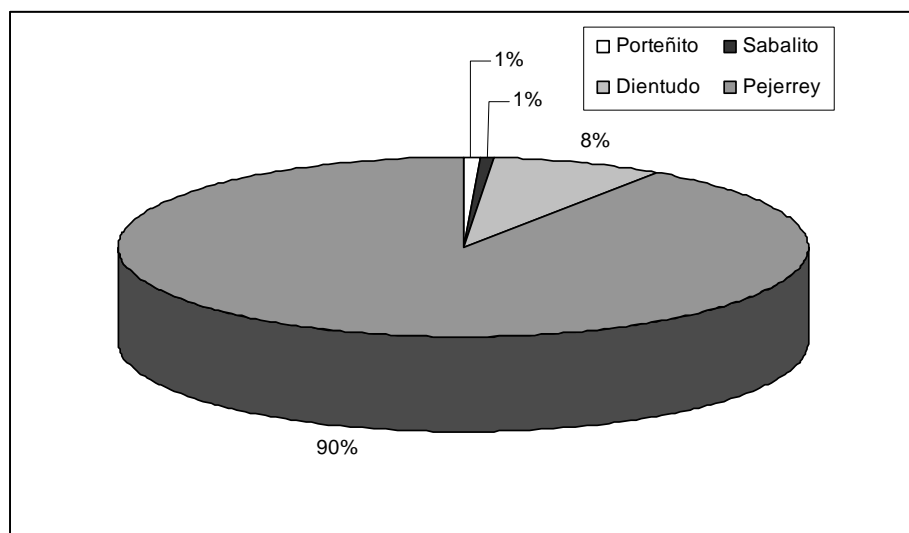
## RESULTADOS.

### A 1. Capturas con artes de Enmalle.

En la tabla I.1. se presentan los datos de las diferentes especies capturadas con los trenes de redes de enmalle en la laguna Cuero de Zorro. De la misma se desprende que las capturas estuvieron representadas por cuatro especies (pejerrey, dientudo, sabalito y porteño) y dominadas en un altísimo porcentaje de pejerrey (90%), seguida en segundo lugar por el dientudo (figura I.1.).

**Tabla I.1.:** Diferentes especies capturadas con los trenes de redes agalleras y número de ejemplares capturados de cada una, corregidas a 25 m. y 12 hs. de pesca para la laguna Cuero de Zorro.

Especies	R14	R19	R21	R25	R29	R32	R36	R40	R50	Total
Parapimelodus valenciennesi (Porteño)	0,00	0,00	0,00	5,60	0,00	4,14	0,55	0,36	0,00	<b>10,64</b>
Cyphocharax voga (Sabalito)	0,00	0,00	0,00	1,87	1,24	2,48	1,10	0,00	0,00	<b>6,69</b>
Oligosarcus jenynsii (Dientudo)	0,00	33,78	58,14	11,19	2,48	0,00	0,00	0,00	0,00	<b>105,59</b>
Odontesthes bonariensis (Pejerrey)	61,11	483,11	287,79	194,03	120,05	38,91	8,81	1,78	0,00	<b>1195,59</b>
<b>Total</b>	<b>61,11</b>	<b>516,89</b>	<b>345,93</b>	<b>212,69</b>	<b>123,76</b>	<b>45,53</b>	<b>10,46</b>	<b>2,14</b>	<b>0,00</b>	<b>1318,51</b>



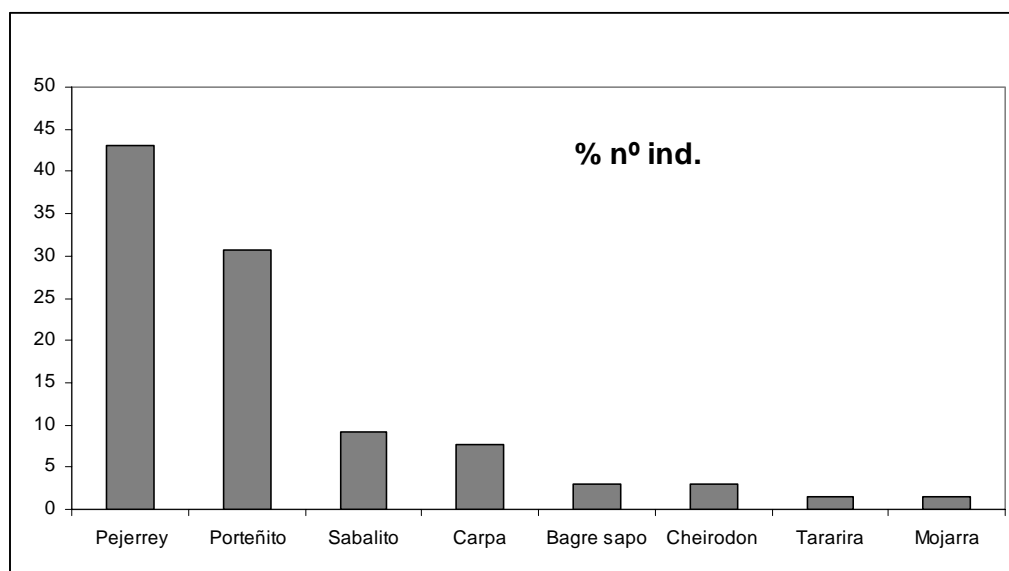
**Figura I.1:** Abundancia relativa promedio, de las especies capturas en la laguna Cuero de Zorro.

## A.2. Capturas con trampa.

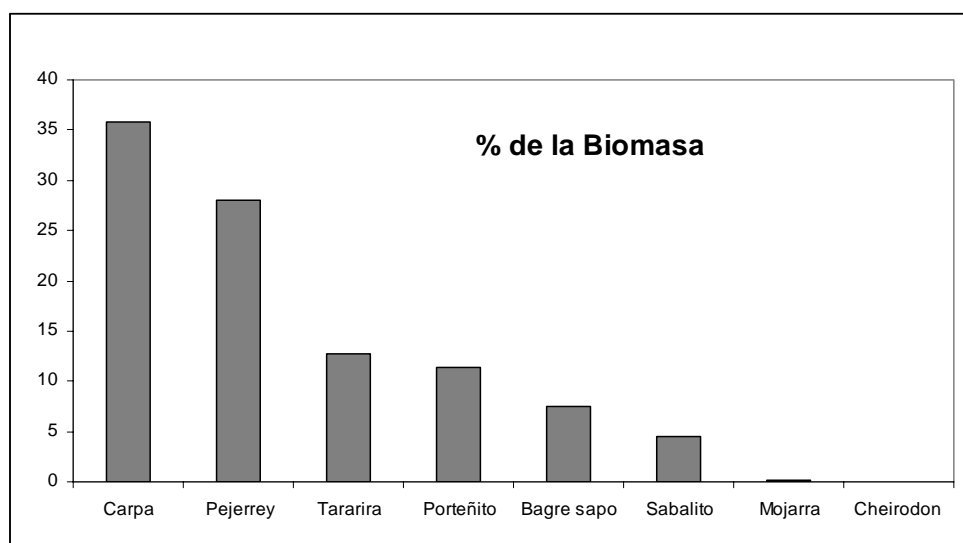
A continuación se presentan las ocho especies de peces capturas con las trampas en la laguna Cuero de Zorro. La especie mejor representada en abundancia de individuos fue el pejerrey, seguido por el porteño, el sabalito y la carpa (tabla I.2. y fig. I.2). Si tenemos en cuenta la biomasa capturada con este arte de pesca, la especie con mayor biomasa en el muestreo fue la carpa (35,87%), seguida por el pejerrey, la tararira y el porteño (fig. I.3.).

**Tabla I.2.** Abundancia de las diferentes especies capturas con las trampas en la laguna Cuero de Zorro.

Especies	Trampa 1		Trampa 2		Promedio	
	N° ind	peso g.	N° ind	peso g.	N° ind	peso g.
<i>Parapimelodus valenciennesi</i> (Porteño)	0	0	20	1493	10,0	746,5
<i>Rhamdia quelen</i> (Bagre sapo)	0	0	2	988	1,0	494,0
<i>Cyphocharax voga</i> (Sabalito)	3	385	3	206	3,0	295,5
<i>Odontesthes bonariensis</i> (Pejerrey)	4	233	24	3449	14,0	1841,0
<i>Hoplias malabaricus</i> (Tararira)	0	0	1	1678	0,5	839,0
<i>Bryconamericus iheringi</i> (Mojarra)	0	0	1	12	0,5	6,0
<i>Cheirodon interruptus</i> (Mojarra)	1	2	1	2	1,0	2,0
<i>Cyprinus carpio</i> (Carpa)	2	1849	3	2878	2,5	2363,5
<b>Total</b>	<b>10</b>	<b>2469</b>	<b>55</b>	<b>10706</b>	<b>32,5</b>	<b>6587,5</b>



**Figura I.2:** Abundancia relativa promedio de las especies capturas en la laguna Cuero de Zorro.



**Figura I.3:** Abundancia relativa promedio de la biomasa de las especies capturas en la laguna Cuero de Zorro

### A. 3. Capturas con ranio.

Se presentan las capturas realizadas con el ranio (tabla I.3.) donde se puede observar que en la laguna Cuero de Zorro se capturaron 4 especies (pejerrey, dientudo, sabalito y bagre sapo). Tanto en biomasa como número de organismos por hectárea el pejerrey fue la especie predominante, seguida por el sabalito, el bagre sapo y por último el dientudo.

**Tabla I.3.** Abundancia promedio de las diferentes especies capturas con ranio en 6 lances de 200 metros.

Especies	ind/ha	Kg/ha
<i>Rhamdia quelen</i> (Bagre sapo)	2,08	0,39
<i>Cyphocharax voga</i> (Sabalito)	4,17	0,66
<i>Oligosarcus jenynsii</i> (Dientudo)	2,08	0,11
<i>Odontesthes bonariensis</i> (Pejerrey)	31,25	5,34
<b>Total</b>	<b>39,58</b>	<b>6,49</b>

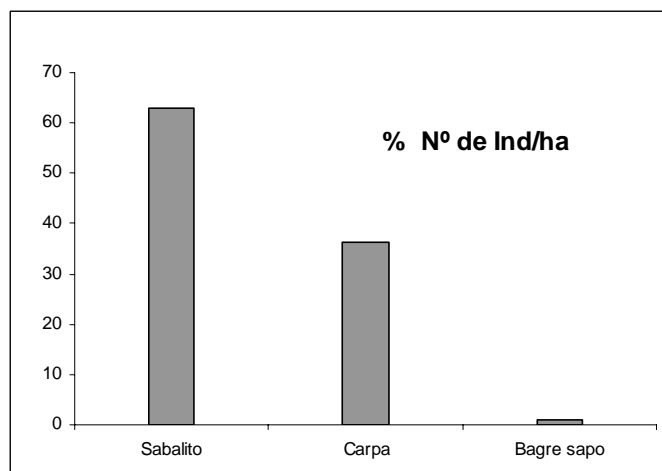
### A. 4. Arrastres costeros.

En las tablas I.4. se presentan los valores de las capturas con los arrastres costeros en la laguna Cuero de Zorro. Como se puede observar se capturaron las siguientes especies: bagre sapo, carpa y sabalito. La abundancia promedio fue de 117,11 ind/ha. y si tenemos en cuenta la biomasa capturada fue de 80,36 kg/ha. La especie mejor representada con este arte de pesca, si tenemos en cuenta el número de individuos fue el sabalito (fig. I.4), pero

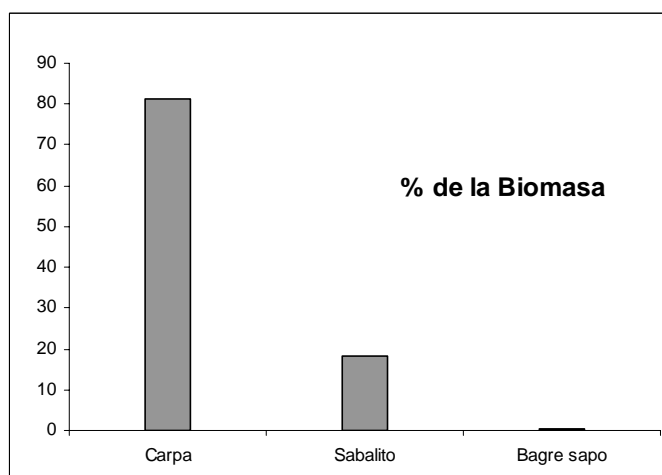
en biomasa, la carpa fue la especie más representada, seguida por el sabalito y por último el bagre sapo (fig. I.5).

**Tabla I.4.** Abundancia promedio de las diferentes especies capturas con red de arrastre costero en 5 lances en la laguna Cuero de Zorro.

Especies	Promedio	
	ind/ha	Kg/ha
<i>Rhamdia quelen</i> (Bagre sapo)	1,48	0,29
<i>Cyphocharax voga</i> (Sabalito)	111,61	14,77
<i>Cyprinus carpio</i> (Carpa)	64,02	65,30
<b>Total</b>	<b>177,11</b>	<b>80,36</b>



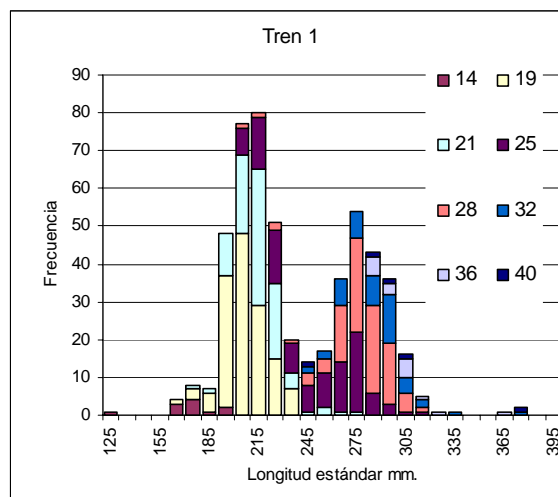
**Figura I.4:** Abundancia promedio en número de ind/ha de las especies capturas en la laguna Cuero de Zorro.



**Figura I.5:** Abundancia promedio en biomasa (kg/ha) de las especies capturas en la laguna Cuero de Zorro.

### La población de pejerrey

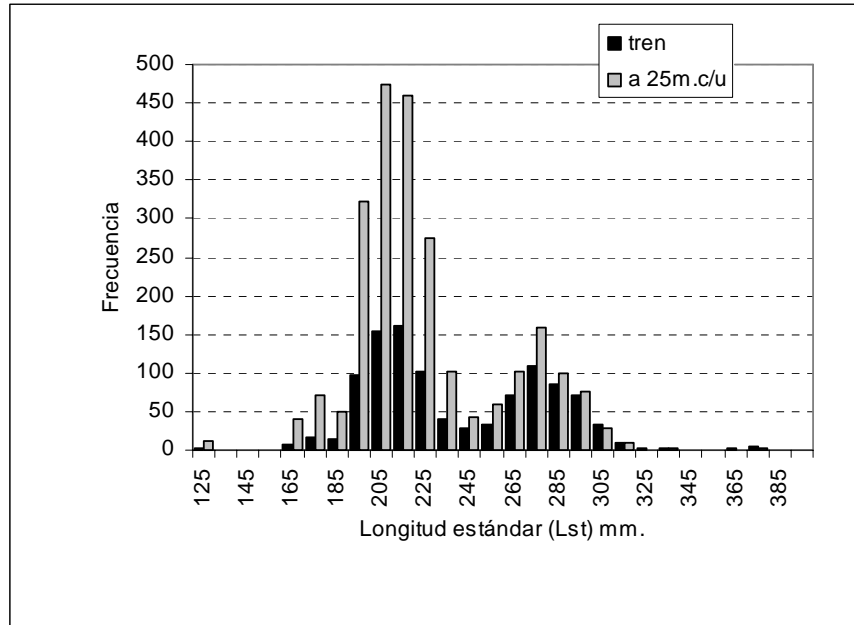
Las capturas totales de Pejerrey efectuadas en la laguna Cuero de Zorro, con el tren de redes agalleras, distribuidas cada intervalos de talla de 10 mm por medida de red, se representa en las figura I.6 y dichas capturas con la corrección por la selectividad de las redes en la figura I.7. En estas gráficas se evidencia, que la población está integrada básicamente por un gran número de individuos comprendidos entre 125 y 315 mm. La presencia de individuos mayores a esta longitud estándar fue escasa y el descenso numérico de la cantidad de peces hacia intervalos de talla mayores resultó de tipo exponencial. En otras palabras el cuerpo de agua posee gran cantidad de pejerreyes con elevado valor deportivo



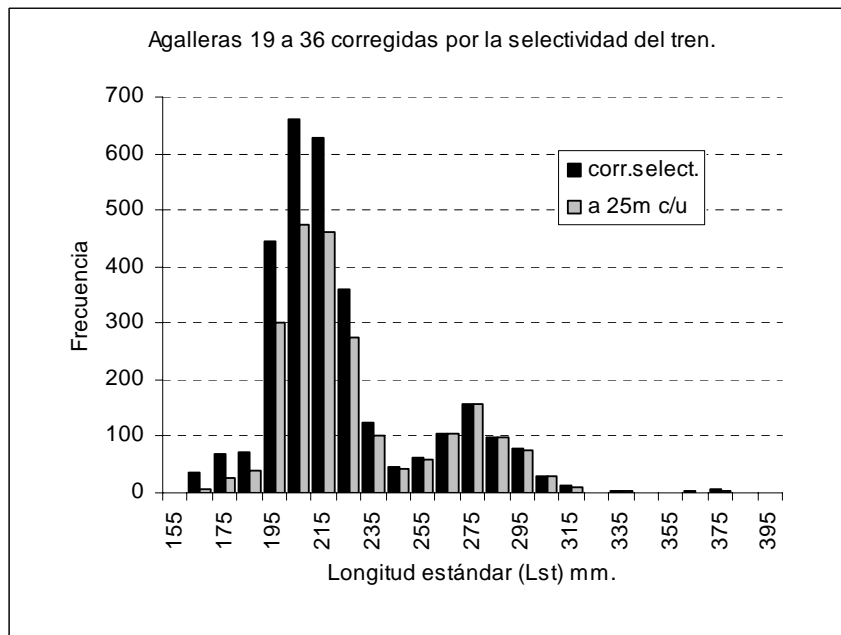
**Figura I.6:** Distribución de las capturas totales ordenadas cada intervalos de 10mm de longitud estándar (Lst.) para cada uno de las medidas de las redes de enmalle.

Las capturas totales de Pejerrey corregidas por la selectividad (redes 19 a 36), que nos permite conocer la estructura de tallas aproximada de la población, se muestra en la figura I.8. En la figura I.9. se representa la descomposición de la distribución polimodal de tallas corregida por la selectividad de las redes agalleras en sus componentes unimodales, separando las posibles clases de tamaño y sus parámetros se detallan en la tabla I. 9.. En estas gráficas se evidencia a través de la distribución de tallas de individuos, que la captura se concentró entre los tamaños de 185 y 235 mm de Lst., aunque la distribución de tamaños

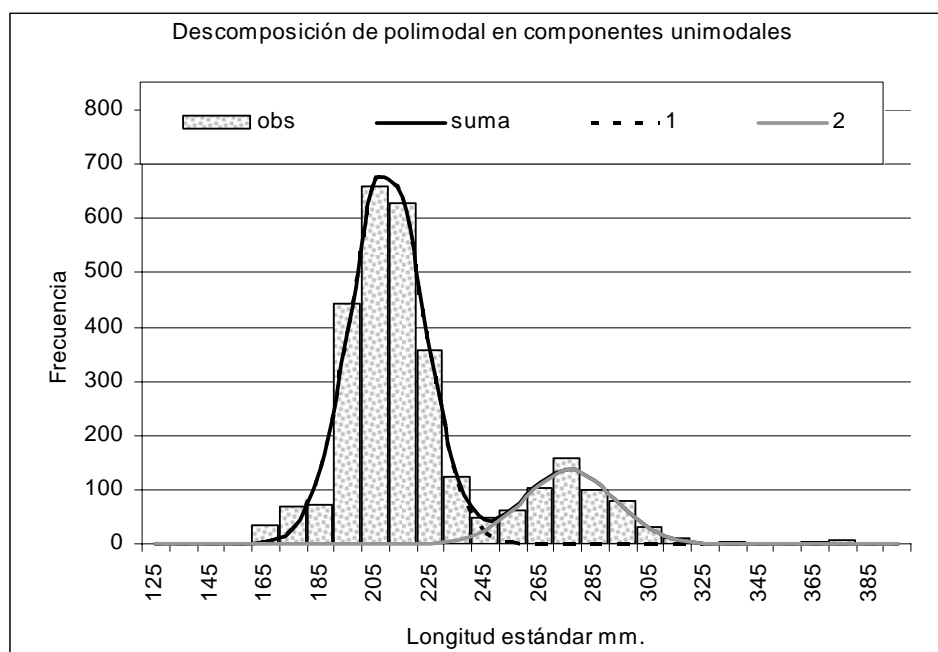
resultó amplia, extendiéndose la presencia de individuos desde los 155 a los 375 mm de longitud estándar en la laguna Cuero de Zorro.



**Figura I. 7.:** Distribución de tallas de capturas totales de los dos trenes y transformada a una longitud de 25 m para todos los paños para la laguna Cuero de Zorro.



**Figura I.8.** Distribución de tallas estimada para una longitud de 25 m para los paños 19 a 36 y corrección de la distribución por la selectividad de las respectivas redes para la laguna Cuero de Zorro.



**Figura I.9:** Descomposición de la distribución polimodal de tallas corregida por la selectividad de las redes agalleras en sus componentes unimodales

**Tabla I. 5.** Resultado de la descomposición de la distribución de tallas de captura corregidas por la selectividad de las redes agalleras para la laguna Cuero de Zorro.

<b>Moda</b>	<b>1</b>	<b>2</b>	<b>R<sup>2</sup></b>	<b>sum desv</b>
<b>Desv</b>	13,45	16,54	<b>0,989</b>	<b>10310,055</b>
<b>media</b>	209,16	275,78		
<b>N</b>	2364,04	571,91		

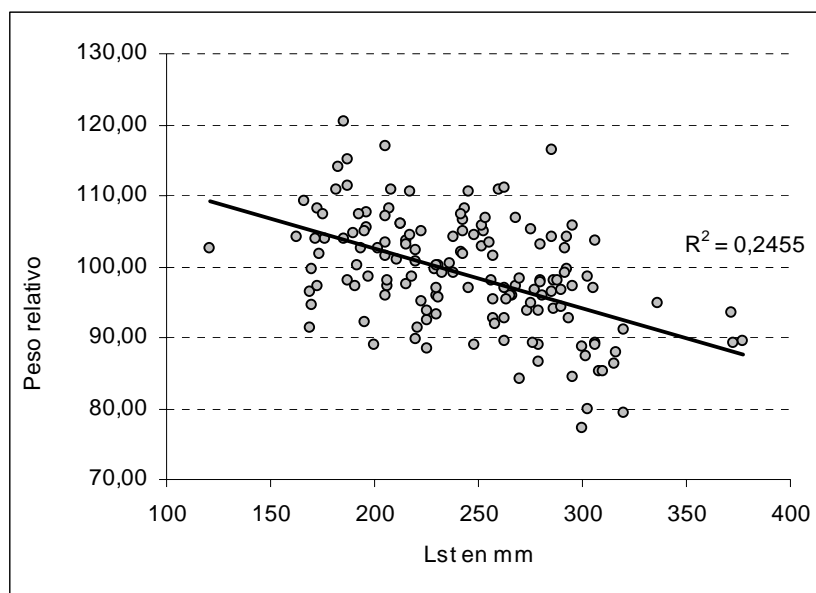
El índice PSD, que expresa la abundancia relativa de pejerreyes de talla con interés deportivo y comercial (> 245mm Lst) arrojó un valor de 24,40 el que indica una buena proporción de las tallas mayores en la población de pejerreyes de la laguna, resultando en una buena calidad pesquera. La CPUE (Nº ind) arrojó valores de intermedios a altos (1195,59) al igual que la CPUEw (185,79 kg) (Tabla I.6)

**Tabla I. 6.** Resultado de la descomposición de la distribución de tallas de captura corregidas por la selectividad de las redes agalleras para la laguna Cuero de Zorro.

Resultados	
CPUE n	1195,59
CPUE w	185,79
PSD	24,40
Kg/ha.	18,78
Kg/lag.	18779,02
pendiente lst-w	2,97603
interseccion lst-w	-4,83394

### Peso relativo Wr

Los pejerreyes de la laguna Cuero de Zorro presentaron una condición buena, con una pequeña tendencia a la disminución a medida que se incrementa el tamaño de los peces (fig. I.10.).

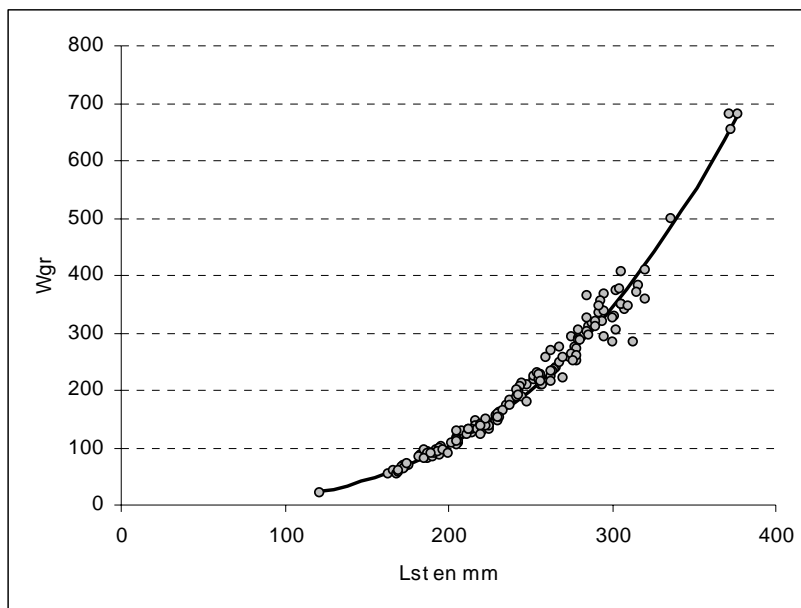


**Figura I.10.:** Peso relativo promedio (Wr.) obtenido en función de la longitud estándar (Lst.) de los pejerreyes capturados en la laguna Cuero de Zorro.



### Relación longitud peso

La relación existente entre el peso y el largo de los pejerreyes se ajustó de manera muy estrecha al modelo potencial convencional y los valores observados no mostraron desvíos demasiado grandes con respecto a la curva de ajuste (Fig. I.11.). En la tabla I.7. se detallan los parámetros de la curva que mejor se relacionó con las variables mencionadas para la laguna.



**Figura I.11.:** Relación entre la longitud y el peso de los pejerreyes capturados en la laguna Cuero de Zorro, en círculos valores observados, en línea modelo ajustado.

**Tabla I.7:** Estadísticos de la relación longitud-peso para la laguna estudiada.

Regresión Lst-W	
pendiente	2,98
intersección	-4,83
r <sup>2</sup>	0,98
Lst max	377
Lst min	121

## CONCLUSIONES

1. Los análisis físico-químicos del agua y los parámetros limnológicos medidos in situ revelaron que la laguna Cuero de Zorro pertenecen actualmente al grupo de las denominadas mesohalinas, con una salinidad de 6 gr/L.
2. Sobre la base de estos resultados se puede concluir que el pejerrey es la especie dominante en la laguna estudiada.
3. En la laguna Cuero de Zorro la población de pejerrey está bien estructurada, teniendo en cuenta el rango de tamaños capturados, caracterizada por la existencia de un grupo peces de menor tamaño (moda 1) que son claramente predominantes y una buena cantidad de ejemplares de tallas mayores correspondientes a otras generaciones.
4. Las capturas por unidad de esfuerzo (CPUE<sub>n</sub>) asumió un valor alto, al igual que la CPUE<sub>w</sub>. En comparación con otros cuerpos de agua de la Provincia, los valores de estos índices indican la existencia de una buena población de pejerrey.
5. Los pesos relativos (W<sub>r</sub>) estimados para la laguna indican que los individuos de la población de pejerreyes en general presentan un estado físico entre muy bueno y bueno, con una clara tendencia a disminuir en función del incremento de talla.

### Conclusiones de carpas.

1. Las capturas realizadas de la especie carpa permitieron establecer que su densidad (N° de ind. mayores a 300mm Lst.) en Cuero de Zorro de 64 ind/ha y su biomasa alcanza valores de 65 kilos por hectárea. Estos valores se corresponden con un potencial pesquero de 580 tons.año<sup>-1</sup> (máximo valor de biomasa extraíble para la laguna).